

INFORME DE MONITOREO DE MEDIOS*

Fecha: 01/06/2022

Semana N° 22

Coordinación de Vigilancia Epidemiológica

*Vigilancia basada en eventos de interés epidemiológico mediante el monitoreo de medios abiertos de comunicación locales y nacionales.

Reporte de eventos:

Amenaza	Tema	Medio	Fecha	Resumen	Liga	Prioridad
Biológico	Vacunación Covid-19	El Sol de Cuernavaca	31 mayo 2022	El módulo centinela de vacunación contra Covid-19 permanece abierto en el Hospital General de Zona de Medicina Familiar del IMSS en Zacatepec , donde se aplica el biológico Pfizer a menores de 12 a 14 años y de 15 a 17 años de edad, así como el refuerzo para mayores de 18 años en adelante.	https://www.elsoldecuernavaca.com.mx/loca/l/modulo-de-vacunacion-covid-permanece-abierto-en-hospital-de-zacatepec-8367063.html	Bajo
Biológico	Riesgo por uso de vapeadores	Diario de Morelos	01 junio 2022	Hugo López-Gatell Ramírez, subsecretario de Prevención y Promoción de la Salud, informó que en la actualidad existe una epidemia dual, de vapeadores y cigarro, por lo que se deben emprender acciones para proteger la salud.	https://www.diariodemorelos.com/noticias/refuerzan-combate-contra-vapeadores	Bajo
Biológico	Prevención ante lluvias	La Unión	01 junio 2022	El funcionario refirió que el mantenimiento de calles y avenidas es uno de los principales y más visibles problemas en la ciudad, por lo que están realizando trabajos preventivos que eviten que con las lluvias la situación empeore.	https://www.launion.com.mx/morelos/sociedad/noticias/207081-intensificaran-bacheo-ante-llegada-de-las-lluvias.html	Bajo
Biológico	Baja de letalidad ante Covid-19	La Unión	01 junio 2022	Los índices de mortalidad en la Oficialía del Registro Civil Número 01 registran un comportamiento a la baja de hasta un 50 por ciento respecto de los registrados el año pasado en plena pandemia por covid-19, señaló Emilio Celestino Mora, titular de esta oficina, quien atribuyó el descenso a las campañas de vacunación.	https://www.launion.com.mx/morelos/cuautla/noticias/207099-bajan-indices-de-mortalidad-por-covid-19-en-registro-civil-de-cuautla.html	Bajo
Biológico	Colonias con alto riesgo de contagio Covid-19	La Unión	01 junio 2022	De acuerdo con información dada a conocer por la Secretaría de Salud, con fecha de corte 30 de mayo, Cuernavaca, Cuautla, Jiutepec, Emiliano Zapata, Puente de Ixtla, Jojutla y nuevamente Zacatepec se encuentran en esta clasificación.	https://www.launion.com.mx/morelos/zona-sur/noticias/207095-tres-municipios-de-la-zona-sur-con-colonias-con-alto-riesgo-de-contagio-de-covid.html	Bajo
Biológico	Casos acumulados Covid-19	La Unión	01 junio 2022	La Secretaría de Salud informó este martes en un comunicado que a la fecha en Morelos se han estudiado 315 mil 360 personas, de las cuales se han confirmado 70 mil 597 con coronavirus covid-19; 36 están activas y se han registrado 5 mil 308 defunciones.	https://www.launion.com.mx/morelos/avances/noticias/207075-en-morelos-70-597-casos-confirmados-acumulados-de-covid-19-y-5-308-decesos.html	Bajo
Biológico	Falta de tratamiento radioterápico	La Unión	31 mayo 2022	En este sentido, SSM precisó que el servicio privado fue suspendido por causas ajenas a esta institución y se ha mantenido comunicación con las pacientes, con quienes sostuvieron una reunión el pasado lunes 30 de mayo, donde se les comunicó que se retomaría la atención; señaló que SSM revisa el contrato con la empresa privada, toda vez que la ciudadanía debe recibir un servicio digno.	https://www.launion.com.mx/morelos/avances/noticias/207073-toma-ssm-acciones-de-revision-con-empresa-privada-encargada-de-otorgar-radioterapias.html	Bajo



<http://ssm.gob.mx>



Servicios de Salud Morelos



@MorelosSalud

Callejón Borda N°3 Col. Centro C.P. 62000
Teléfono (777) 312 62 31 / 314 33 36 ext. 222

**Calle Gómez Azcárate No. 205, Col. Lomas de la Selva
C.P. 62270, Cuernavaca, Morelos. Tel.: 777 102 25 56**

Amenaza	Tema	Medio	Fecha	Resumen	Liga	Prioridad
Biológico	Prevención de ETV	La Unión	01 junio 2022	Durante esta temporada aumenta la presencia del mosquito transmisor del dengue, por lo cual es importante reforzar las medidas de prevención como evitar la acumulación de recipientes con agua e instalar mosquiteros en puertas y ventanas.	https://www.launion.com.mx/morelos/avances/noticias/207070-recomienda-imss-morelos-reforzar-medidas-de-prevencion-para-evitar-dengue.html	Bajo
Biológico	Falta de tratamiento radioterápico	La Unión	31 mayo 2022	Pacientes del Hospital General de Cuernavaca "José G Parres" que padecen cáncer se manifestaron este martes para demandar que se cumpla con sus tratamientos de radioterapia, pues desde hace seis meses no los han recibido, con el argumento de que el equipo no funciona.	https://www.launion.com.mx/morelos/avances/noticias/207038-demandan-pacientes-con-cancer-que-se-cumpla-con-tratamientos-de-radioterapia.html	Bajo
Biológico	Falta de tratamiento radioterápico	El Regional del Sur	31 mayo 2022	Ella al igual que otras 30 personas está en la lista de espera para recibir el tratamiento. En su testimonio narra que desde enero espera recibir una sesión de radioterapia, pero en el Hospital General "Dr. José G. Parres" de Cuernavaca el equipo no funciona desde hace siete meses y no tiene la solvencia económica para pagar el tratamiento cuyo costo es superior a los 45 mil pesos.	https://www.elregiona.com.mx/enfermos-de-cancer-a-esperar-para-seguir-con-su-tratamiento	Bajo
Lluvias	Puntos de riesgo de inundaciones	El Regional del Sur	31 mayo 2022	"Hemos hecho el trabajo de desazolve en 50 puntos de ríos y barrancas en donde hay riesgo de inundaciones durante la próxima temporada, lo importante es que trabajamos con los municipios de manera coordinada para evitar que nos ganaran las lluvias ya que los trabajos se hicieron y aún no inicia la temporada de manera oficial, pero en el caso de los ayuntamientos que no trabajaron de manera coordinada con el Ejecutivo pues ya tendrán que ser ellos quienes realicen los trabajos por su cuenta", explicó.	https://www.elregiona.com.mx/hay-50-puntos-de-riesgo-por-inundaciones-en-la-entidad	Bajo



<http://ssm.gob.mx>



Servicios de Salud Morelos



@MorelosSalud

Callejón Borda N°3 Col. Centro C.P. 62000
Teléfono (777) 312 62 31 / 314 33 36 ext. 222

**Calle Gómez Azcárate No. 205, Col. Lomas de la Selva
C.P. 62270, Cuernavaca, Morelos. Tel.: 777 102 25 56**

INFORME DE RIESGOS METEOROLÓGICOS

Fecha: 01/06/2022

Semana N° 22

Coordinación de Vigilancia Epidemiológica

Fuente: Servicio Meteorológico Nacional de México, CONAGUA.

LOS REMANENTES DE "AGATHA" PRODUCIRÁN LLUVIAS TORRENCIALES EN QUINTANA ROO E INTENSAS EN EL SURESTE DE MÉXICO, NORTE Y OCCIDENTE DE LA PENÍNSULA DE YUCATÁN

Para hoy, una **zona de baja presión con probabilidad para desarrollo ciclónico**, asociada con los **remanentes de "Agatha"**, recorrerá el suroeste y centro de la Península de Yucatán. La nubosidad asociada producirá lluvias muy fuertes en el sur de Veracruz, intensas en el sureste mexicano, Campeche y Yucatán, además de lluvias puntuales torrenciales, rachas de viento de 50 a 60 km/h y oleaje de 2 a 3 metros de altura en las costas de Quintana Roo. Estas lluvias podrían ocasionar deslaves e inundaciones. Por otra parte, una **línea seca** sobre Chihuahua y Coahuila, interaccionará con un **canal de baja presión** sobre la Mesa del Norte y la Mesa Central, lo que originará lluvias con chubascos y lluvias puntuales fuertes acompañadas de descargas eléctricas con posible caída de granizo, en el norte y centro del país, incluyendo al Valle de México. Asimismo, se pronostican vientos fuertes con rachas de 60 a 70 km/h y probable formación de torbellinos en Chihuahua, Coahuila y Durango. Una **circulación anticiclónica** en los niveles medios de la atmósfera que prevalecerá sobre el norte de México, mantendrá el ambiente vespertino cálido a caluroso en gran parte de la República Mexicana, con temperaturas máximas muy calurosas, por arriba de 40°C, en Sonora, Chihuahua, Sinaloa y Nayarit.

Hoy inicia oficialmente la temporada de ciclones tropicales en la cuenca del Atlántico

Las lluvias se acompañarán de descargas eléctricas, vientos fuertes y probable caída de granizo, y podrían generar deslaves e inundaciones en el sureste de México y en la Península de Yucatán

Intervalo de chubascos con lluvias puntuales fuertes (25-50mm):

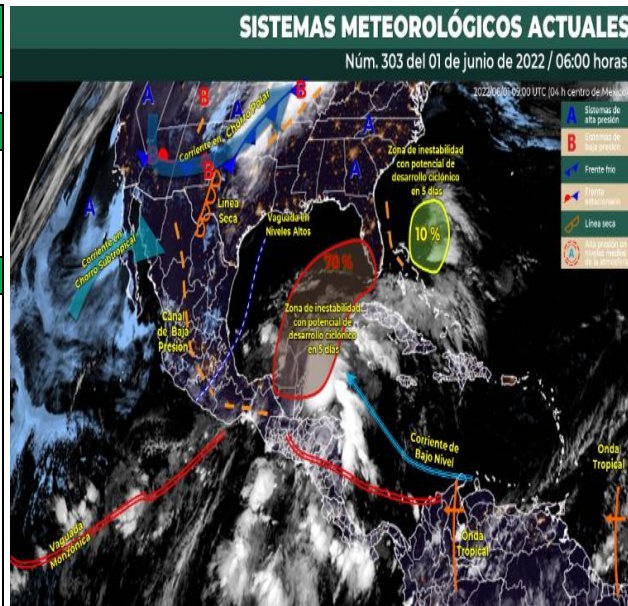
Chihuahua, Puebla, **Morelos**, Estado de México y Guerrero.

Temperaturas Máximas de 35-40 °C:

Baja California, Baja California Sur, Coahuila, Nuevo León, San Luis Potosí, Zacatecas (norte y sur), Durango, Tamaulipas, Jalisco, Michoacán, **Morelos** y Guerrero.

Pronostico en región Mesa Central:

Cielo nublado la mayor parte del día, con probabilidad de lluvias puntuales fuertes en Puebla y **Morelos**, chubascos en Hidalgo y Tlaxcala, así como lluvias aisladas en Guanajuato y Querétaro. Ambiente matutino fresco, siendo frío al amanecer en zonas altas del centro de Hidalgo, oriente y occidente de Puebla y Sur de Tlaxcala, así como **ambiente cálido por la tarde, siendo caluroso en zonas de Morelos**. Viento del noreste de 10 a 25 km/h en la región, con rachas de 40 a 50 km/h en Guanajuato, Querétaro e Hidalgo.



<http://ssm.gob.mx>



Servicios de Salud Morelos



@MorelosSalud

Callejón Borda N°3 Col. Centro C.P. 62000
Teléfono (777) 312 62 31 / 314 33 36 ext. 222

**Calle Gómez Azcárate No. 205, Col. Lomas de la Selva
C.P. 62270, Cuernavaca, Morelos. Tel.: 777 102 25 56**

INFORME DE MONITOREO VOLCÁNICO Y SISMOLÓGICO

Fecha: 01/06/2022

Semana N° 22

Coordinación de Vigilancia Epidemiológica

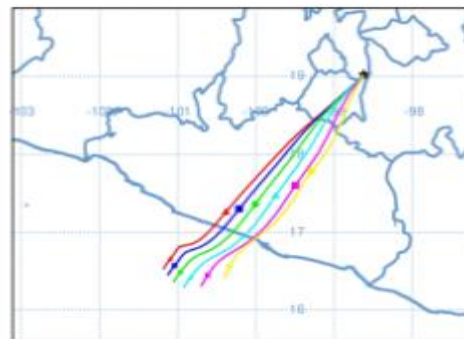
Fuente: Servicio Sismológico Nacional, UNAM. / Centro nacional de Prevención de Desastres (CENAPRED)-SEGOB, SENEAM-SCT y NOAA.

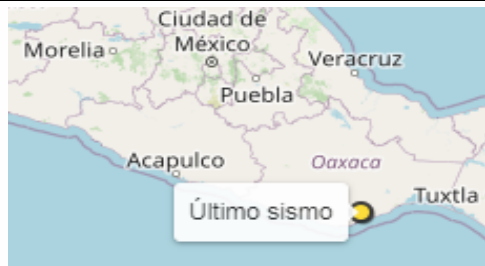
En las últimas 24 horas, mediante los sistemas de **monitoreo del volcán Popocatepetl**, se detectaron **21 exhalaciones de baja intensidad, acompañadas de vapor de agua, gas y en ocasiones pequeñas cantidades de ceniza**. Durante la mañana se ha observado una muy ligera emisión de vapor de agua y gases volcánicos con dirección Sur.

NIVEL DE ALERTA	SEMAFORO	AMARILLO-FASE 2	RECOMENDACIONES PARA LA FASE AMARILLO FASE 2
	<p>El volcán presenta incremento en su actividad, con explosiones esporádicas:</p> <ul style="list-style-type: none"> Pluma continua de vapor de agua y gas. Caída de ceniza leves a moderadas en poblaciones cercanas. Lanzamiento de fragmentos incandescentes y posibilidad de flujos piroclásticos de corto alcance asociado a las explosiones. Crecimiento y destrucción de domos de lava. Flujos de lodo o escombros de corto alcance. 		
			<ol style="list-style-type: none"> Continuar con el radio de seguridad de 12 km, por lo que la permanencia en esa área no está permitida. Controlar el tránsito entre Santiago Xalitlintla y San Pedro Nexapa, vía Paso de Cortés. A las autoridades de Protección Civil, mantener sus procedimientos preventivos, de acuerdo con sus planes operativos. A la población se le recomienda eleva la atención a los avisos de las autoridades de su localidad y se exhorta a no acercarse al volcán, y mucho menos al cráter. Mantenerse fuera de cañadas ante posibles flujos de lodo, principalmente en temporada de lluvias.

PRONOSTICO DE CAIDA DE CENIZA

En caso de una exhalación de ceniza volcánica, **el pronóstico de trayectoria hacia el sur-suroeste**, (simulando exhalación cada hora en las próximas 6 horas) a su paso por la zona oeste y suroeste del estado de Puebla; zona noreste, centro y sur-suroeste del estado de Guerrero y algunas sobre el Océano Pacífico, para las **primeras 12 horas de pronóstico**, (09:00 a las 21:00 hora local). Posteriormente para las últimas 12 horas de pronóstico, (21:00 a las 09:00 hora local del día siguiente), continuarán en zona sur-suroeste del estado del estado de Guerrero y sobre el Océano Pacífico.



SISMOS	<p>Se registró sismo de magnitud de 4.0 grados Richter, a las 04:58:50 hrs con localización del epicentro a 28 km al noroeste de Crucecita, Oaxaca.</p> <p>NO PERCIBIDO EN EL ESTADO DE MORELOS.</p>	
	<p>REPORTE DE DAÑOS A LA POBLACION</p> <p>PROTECCIÓN CIVIL</p> <p>Sin reporte de daños a la población ni a la infraestructura en salud.</p>	



<http://ssm.gob.mx>



Servicios de Salud Morelos



@MorelosSalud

Callejón Borda N°3 Col. Centro C.P. 62000
Teléfono (777) 312 62 31 / 314 33 36 ext. 222

**Calle Gómez Azcárate No. 205, Col. Lomas de la Selva
C.P. 62270, Cuernavaca, Morelos. Tel.: 777 102 25 56**

INFORME DE MONITOREO DE TEMPERATURAS Y CALIDAD DEL AIRE

Fecha: 01/06/2022

Semana N° 22

Coordinación de Vigilancia Epidemiológica

Fuente: Comisión Estatal de Agua (CEAGUA)



PRONOSTICO DE TEMPERATURAS POR MUNICIPIO

Municipio	Min.	Max.	Municipio	Min.	Max.
Amacuzac	17°	38°	Tepalcingo	18°	35°
Cuatla	17°	34°	Ayala	18°	37°
Jiutepec	15°	32°	Huitzilac	07°	24°
Temixco	17°	35°	Tepoztlán	13°	32°
Tlaltizapan	18°	37°	Zacualpan	13°	29°
Axochiapan	18°	37°	Tlalquitenango	19°	38°
Cuernavaca	13°	28°	Puente de Ixtla	18°	38°
Jojutla	18°	38°			

TEMPERATURAS MÁXIMAS Y MÍNIMAS, ULTIMAS 24 HRS

Mínimas

Huitzilac	07° 24°
Tetela del Volcán	12° 22°
Totolapan	12° 25°
Ocuituco	13° 24°

Máximas

Tlaquiltenango	19° 38°
Jojutla	18° 38°
Axochiapan	18° 37°
Zacatepec	19° 35°



CALIDAD DEL AIRE

ÍNDICE AIRE Y SALUD

NIVEL DE RIESGO ASOCIADO

RECOMENDACIONES

GRUPOS SENSIBLES

PARA TODA LA POBLACIÓN

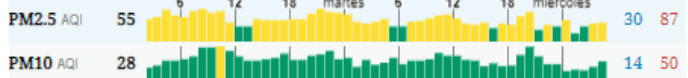
Estación de Monitoreo Cuernavaca Centro, Morelos.

55

Moderado

Updated on Wed. 6:00
Temp.: 17°C

Current Past 48 hours data



Moderado

Las personas sensibles pueden experimentar síntomas respiratorios (asmáticos), posible agravamiento de enfermedad pulmonar y cardiaca en personas con enfermedad cardiopulmonar y adultos mayores.

Considera reducir las actividades físicas vigorosas al aire libre.

Disfruta las actividades al aire libre.



<http://ssm.gob.mx>



Servicios de Salud Morelos



@MorelosSalud

Callejón Borda N°3 Col. Centro C.P. 62000
Teléfono (777) 312 62 31 / 314 33 36 ext. 222

Calle Gómez Azcárate No. 205, Col. Lomas de la Selva
C.P. 62270, Cuernavaca, Morelos. Tel.: 777 102 25 56

INFORME DE MONITOREO EPIDEMIOLÓGICO

Fecha: 01/06/2022

Semana N° 22

Coordinación de Vigilancia Epidemiológica

Fuente: Jurisdicciones Sanitarias del estado de Morelos.

JURISDICCION SANITARIA I:

👉 SIN EVENTOS EXTRAORDINARIOS.

JURISDICCION SANITARIA II:

👉 SIN EVENTOS EXTRAORDINARIOS.

JURISDICCION SANITARIA III:

👉 SIN EVENTOS EXTRAORDINARIOS.

SISTEMA NOTINMED

○ CONGLOMERADO DE ESAVI, VACUNA DPT LOTE 2820X006A

- 👉 Folio: **NM00283965-0**
- 👉 Municipio: **TLAYACAPAN**
- 👉 Lugar: **C.S TLAYACAPAN**
- 👉 Población afectada: **2 CASOS MASCULINOS DE 4-6 AÑOS**
- 👉 Defunciones: **0**
- 👉 Fecha de identificación del 1er ESAVI: **10/06/2022**



<http://ssm.gob.mx>



Servicios de Salud Morelos



@MorelosSalud

Callejón Borda N°3 Col. Centro C.P. 62000
Teléfono (777) 312 62 31 / 314 33 36 ext. 222

**Calle Gómez Azcárate No. 205, Col. Lomas de la Selva
C.P. 62270, Cuernavaca, Morelos. Tel.: 777 102 25 56**